

**INFORME DE MONITOREO DE MEDIOS\***

Fecha: 29/04/2024

Semananº18

Coordinación de Vigilancia Epidemiológica

\*Vigilancia basada en eventos de interés epidemiológico mediante el monitoreo de medios abiertos de comunicación locales y nacionales.

**Reporte de eventos:**

Amenaza	Tema	Medio	Fecha	Resumen	Liga	Prioridad	Verificación
Social	60% de desapariciones en mujeres	El Sol de Cuernavaca	29 abril 2024	Wendy Guadalupe Ruiz Ramírez, titular de la <a href="#">Comisión de Búsqueda de Personas</a> informó que en Morelos, el 60% de los reportes de personas desaparecidas corresponden a mujeres, quienes en su mayoría huyen de sus hogares porque viven violencia intrafamiliar.	<a href="https://www.elsoldecuemavaca.com.mx/policiaca/personas-desaparecidas-en-morelos-60-de-los-reportes-son-mujeres-informa-comision-de-busqueda-11831582.html">https://www.elsoldecuemavaca.com.mx/policiaca/personas-desaparecidas-en-morelos-60-de-los-reportes-son-mujeres-informa-comision-de-busqueda-11831582.html</a>	Bajo	Ratificado
Biológico	Incendio en mina de Tezontepec	El Sol de Cuernavaca	29 abril 2024	La diputada local <b>Andrea Gordillo Vega</b> aseguró que, aunque ya se aprobaron <a href="#">recursos del Fondo Verde</a> para atender la contingencia ambiental generada por el <a href="#">incendio en la mina de Tezontepec</a> , el Ayuntamiento de Jiutepec aún no realiza ningún trabajo.	<a href="https://www.elsoldecuemavaca.com.mx/local/incendio-en-mina-de-tezontepec-sigue-sin-atenderse-diputada-11831424.html">https://www.elsoldecuemavaca.com.mx/local/incendio-en-mina-de-tezontepec-sigue-sin-atenderse-diputada-11831424.html</a>	Bajo	Ratificado
Biológico	Aumento de casos de picadura de alacrán en Jojutla y Cuernavaca	El Sol de Cuernavaca	29 abril 2024	En <b>temporada de calor</b> aumenta la cantidad de casos de <a href="#">picaduras de alacrán</a> , en Morelos hay un <b>mayor número de pacientes</b> en los municipios Jojutla y Cuernavaca, según Mauricio Díaz Salgado, coordinador estatal de la <b>Cruz Roja Mexicana</b> .	<a href="https://www.elsoldecuemavaca.com.mx/local/picadura-de-alacran-aumenta-en-jojutla-y-cuernavaca-11834381.html">https://www.elsoldecuemavaca.com.mx/local/picadura-de-alacran-aumenta-en-jojutla-y-cuernavaca-11834381.html</a>	Bajo	Ratificado
Sequia	Esperan mejor captación de agua por fenómeno "niña"	La Jornada	29 abril 2024	La Comisión Estatal del Agua (Ceagua) informa que la temporada de lluvias 2024 empieza de manera estadística el 15 de mayo, fecha en la que también, inicia la temporada de huracanes, a esto se suma el fenómeno natural de "La Niña", por lo que se pronostica un temporal favorable que contribuirá significativamente a la recuperación del volumen de las presas, lagos y ríos en el estado de Morelos.	<a href="https://www.lajornadamorelos.mx/sociedad/esperan-que-la-nina-recupere-nivel-de-presas/">https://www.lajornadamorelos.mx/sociedad/esperan-que-la-nina-recupere-nivel-de-presas/</a>	Bajo	Ratificado
Inundaciones	Prevención de inundaciones	La Jornada	29 abril 2024	A fin de salvaguardar la integridad de las y los morelenses que habitan en sitios de riesgo de inundación en la próxima temporada de lluvias, la Comisión Estatal del Agua (Ceagua) inició acciones de limpieza y desazolve de ríos y barrancas en coordinación con los municipios del estado.	<a href="https://www.lajornadamorelos.mx/sociedad/limpian-barrancas-para-evitar-inundaciones/">https://www.lajornadamorelos.mx/sociedad/limpian-barrancas-para-evitar-inundaciones/</a>	Bajo	Ratificado
Social	Embarazo en la adolescencia	La Jornada	29 abril 2024	Una de las áreas donde se profundizan las desigualdades que experimentan las mujeres se encuentra en el ejercicio de sus derechos sexuales y reproductivos. En la salud pública, los embarazos en adolescentes se asocian con mayores riesgos de complicaciones durante el parto y con la mortalidad materna; por ende, lo anterior pone en riesgo la salud de las madres y sus hijos e hijas. Además, a nivel social se documenta que tener un hijo o una hija en estas edades limita las oportunidades para el desarrollo personal e incrementa el abandono escolar, pues es poco probable que la adolescente embarazada o a cargo de un hijo o una hija continúe con sus estudios.	<a href="https://www.lajornadamorelos.mx/opinion/conversaciones-de-salud-publica-70/">https://www.lajornadamorelos.mx/opinion/conversaciones-de-salud-publica-70/</a>	Bajo	Ratificado
Sequia	Falta de agua potable en Jiutepec	La Jornada	29 abril 2024	Para hacer frente a la temporada de sequía severa con ocurrencia en el municipio, el Gobierno de Jiutepec distribuyó seis millones 770 mil litros de agua a través del programa extraordinario de abasto con pipas, lo anterior para contribuir a garantizar el derecho que tienen las personas al recurso hídrico.	<a href="https://www.lajornadamorelos.mx/sociedad/jiutepec-distribuye-6-7-millones-de-litros-de-agua-para-hacer-frente-a-la-sequia/">https://www.lajornadamorelos.mx/sociedad/jiutepec-distribuye-6-7-millones-de-litros-de-agua-para-hacer-frente-a-la-sequia/</a>	Bajo	Ratificado



<http://ssm.gob.mx>



Servicios de Salud Morelos



@MorelosSalud

Callejón Borda N°3 Col. Centro C.P. 62000  
Teléfono (777) 312 62 31 / 314 33 36 ext. 222

**Calle Gómez Azcárate No. 205, Col. Lomas de la Selva  
C.P. 62270, Cuernavaca, Morelos. Tel.: 777 102 25 56**

Amenaza	Tema	Medio	Fecha	Resumen	Liga	Prioridad	Verificación
Biológico	Brote por intoxicación alimentaria en Cuernavaca	Facebook	29 abril 2024	Circula en redes sociales que decenas de personas fueron intoxicadas durante una boda realizada en un jardín ubicado en la colonia El Empleado en <a href="#">#Cuernavaca</a> .	<a href="https://www.facebook.com/share/p/iNjoQXsX591fdRHm/?mibextid=qi2Omg">https://www.facebook.com/share/p/iNjoQXsX591fdRHm/?mibextid=qi2Omg</a>	Alta	En estudio
Biológico	Comunicado de prensa Brote por intoxicación alimentaria	Facebook	29 abril 2024	<a href="#">Servicios de Salud Morelos</a> informa que, durante el fin de semana se atendió a tres personas con síntomas leves por probable intoxicación de alimentos, en el Hospital General de Cuernavaca "Dr. José G. Parres".	<a href="https://www.facebook.com/share/p/hivWVTzgAg9uprm/?mibextid=qi2Omg">https://www.facebook.com/share/p/hivWVTzgAg9uprm/?mibextid=qi2Omg</a>	Alta	En estudio



<http://ssm.gob.mx>



Servicios de Salud Morelos



@MorelosSalud

Callejón Borda N°3 Col. Centro C.P. 62000  
Teléfono (777) 312 62 31 / 314 33 36 ext. 222

**Calle Gómez Azcárate No. 205, Col. Lomas de la Selva  
C.P. 62270, Cuernavaca, Morelos. Tel.: 777 102 25 56**

## INFORME DE RIESGOS METEOROLÓGICOS

Fecha: 29/04/2024

Semana N°18

Coordinación de Vigilancia Epidemiológica

**Fuente:** Servicio Meteorológico Nacional de México, CONAGUA. <https://proteccioncivil.morelos.gob.mx/>

### SE PRONOSTICAN LLUVIAS FUERTES FUERTES EN TAMAULIPAS, OAXACA Y CHIAPAS

Este lunes, una **línea seca** sobre el norte del país, interaccionará con un **canal de baja presión** en el noreste del territorio nacional y con la **corriente en chorro subtropical**, producirán lluvias y chubascos, descargas eléctricas, posible caída de granizo y fuertes rachas de viento con probabilidad de tolvaneras en las regiones mencionadas, así como lluvias puntuales fuertes en Tamaulipas. Por otra parte, **canales de baja presión** en el interior del país, aunados al **ingreso de humedad** del Océano Pacífico, Golfo de México y Mar Caribe, generarán lluvias y chubascos, descargas eléctricas en el oriente, centro y sureste de México, además de la Península de Yucatán, con lluvias puntuales fuertes en Oaxaca y Chiapas. Las lluvias fuertes podrían incrementar los niveles de ríos y arroyos, así como ocasionar deslaves e inundaciones en zonas bajas de los estados mencionados. Finalmente, persistirá el ambiente caluroso a muy caluroso en la mayor parte de la República Mexicana.

**Las rachas de viento fuertes a muy fuertes podrían derribar árboles y anuncios publicitarios, así como generar tolvaneras.**

#### Intervalos de chubascos (5 a 25 mm):

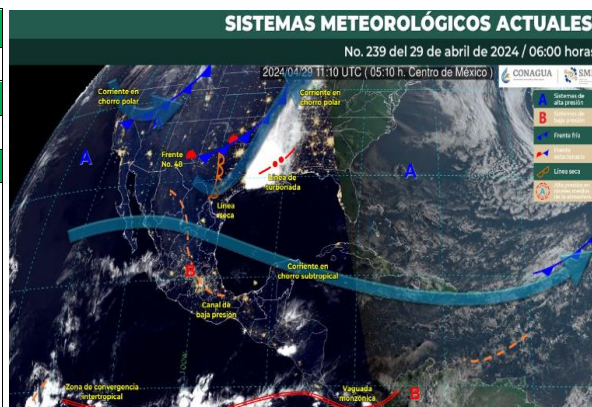
Estado de México, Ciudad de México, Tlaxcala y Puebla.

#### Temperaturas Máximas de 35-40 °C:

Michoacán, **Morelos**, Oaxaca y Chiapas.

#### Pronóstico en región Mesa Central:

Por la mañana, ambiente fresco a templado y probabilidad de bancos de niebla en zonas de Hidalgo, Querétaro y Puebla (norte). **Por la tarde, ambiente caluroso en la región y muy caluroso en Morelos.** Cielo medio nublado a nublado con intervalos de chubascos y posibles descargas eléctricas en Hidalgo, Querétaro, Puebla y Tlaxcala. Viento de dirección variable de 15 a 30 km/h con rachas de 40 a 60 km/h con posibles tolvaneras en la región.



#### **Recomendaciones de Protección Civil**

##### **TEMPERATURAS ALTAS:**

- Extremar precaución ante temperaturas altas, dar especial atención a **personas enfermas y de la tercera edad, niños e indigentes.**
- Mantenerse fresco e hidratado, tomar **abundantes líquidos.**
- No exponerse por **tiempos prolongados a los rayos solares** para evitar insolación y golpes de calor.
- Utilizar **ropa y calzado ligero para esta temporada**, de preferencia en colores claros, para evitar que aumente la temperatura corporal e incluso se presente un "golpe de calor".
- **Mantener informada a la población.**

#### **Nivel de riesgo alto**

**Existe riesgo meteorológico para la población en general, en especial población de alta vulnerabilidad, pudiendo generar deshidratación, golpes de calor, insolación o quemaduras por efectos de radiación solar.**



<http://ssm.gob.mx>



Servicios de Salud Morelos



@MorelosSalud

Callejón Borda N°3 Col. Centro C.P. 62000  
Teléfono (777) 312 62 31 / 314 33 36 ext. 222

**Calle Gómez Azcárate No. 205, Col. Lomas de la Selva  
C.P. 62270, Cuernavaca, Morelos. Tel.: 777 102 25 56**

## INFORME DE MONITOREO VOLCÁNICO Y SISMOLÓGICO


Fecha: 29/04/2024

Semanan°18

Coordinación de Vigilancia Epidemiológica

**Fuente:** Servicio Sismológico Nacional, UNAM. / Centro nacional de Prevención de Desastres (CENAPRED)-SEGOB, SENEAM-SCT y NOAA.

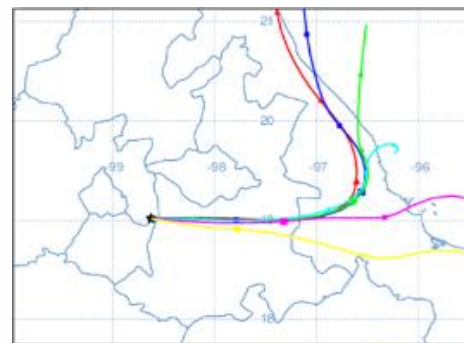
En las últimas 24 horas, mediante los sistemas de **monitoreo del volcán Popocatepetl**, se detectaron **44 exhalaciones** de baja intensidad, acompañadas de vapor de agua, otros gases volcánicos y en ocasiones ligeras cantidades de ceniza. Adicionalmente se registraron **148 minutos de tremor** de alta frecuencia de muy baja amplitud. Durante este mañana y **al momento de este reporte, se observa al volcán con una emisión de vapor de agua y otros gases que se dirige al Este-Noreste.**

NIVEL DE ALERTA		AMARILLO-FASE 2	RECOMENDACIONES PARA LA FASE AMARILLO FASE 2
		<p><b>El volcán presenta incremento en su actividad, con explosiones esporádicas:</b></p> <ul style="list-style-type: none"> <li>Pluma continúa de vapor de agua y gas.</li> <li>Caída de ceniza leves a moderadas en poblaciones cercanas.</li> <li>Lanzamiento de fragmentos incandescentes y posibilidad de flujos piroclásticos de corto alcance asociado a las explosiones.</li> <li>Crecimiento y destrucción de domos de lava.</li> <li>Flujos de lodo o escombros de corto alcance.</li> </ul>	<ol style="list-style-type: none"> <li>Continuar con el <b>radio de seguridad de 12 km</b>, por lo que la <b>permanencia</b> en esa área <b>no está permitida</b>.</li> <li>Controlar el tránsito entre Santiago Xalitintla y San Pedro Nexapa, vía Paso de Cortés.</li> <li>A las autoridades de <b>Protección Civil</b>, <b>mantener sus procedimientos preventivos</b>, de acuerdo con sus planes operativos.</li> <li>A la <b>población</b> se le recomienda <b>eleva la atención a los avisos de las autoridades de su localidad</b> y se exhorta a no acercarse al volcán, y mucho menos al cráter.</li> <li><b>Mantenerse fuera de cañadas ante posibles flujos de lodo</b>, principalmente en temporada de lluvias.</li> </ol>

### PRONOSTICO DE CAIDA DE CENIZA

En caso de una exhalación de ceniza volcánica, el pronóstico de trayectoria hacia el este, cambiando algunas all noreste (simulando exhalación cada hora en las próximas 6 horas), a su paso por la zona oeste, centro y este del estado de Puebla y zona centro del estado de Veracruz, para las **primeras 12 horas de pronóstico** (de las 09:00 a las 21:00 hora local). Posteriormente, para las **últimas 12 horas de pronóstico** (de las 21:00 a las 09:00 hora local del día siguiente), las trayectorias continuarían sobre la zona centro-sur, centro y norte del estado de Veracruz y sobre el Golfo de México.

**SIN PRONOSTICO DE CAIDA DE CENIZA PARA EL ESTADO**



### SISMOS

Se registró sismo de magnitud de **4.1 grados** Richter, a las 08:51:25 hrs con localización del epicentro a 158 km al noreste de Guerrero Negro, Baja California Sur.

**NO PERCIBIDO EN EL ESTADO DE MORELOS.**



### REPORTE DE DAÑOS A LA POBLACION

**PROTECCIÓN  
CIVIL**

Sin reporte de daños a la población ni a la infraestructura en salud.



<http://ssm.gob.mx>



Servicios de Salud Morelos



@MorelosSalud

Callejón Borda N°3 Col. Centro C.P. 62000  
Teléfono (777) 312 62 31 / 314 33 36 ext. 222

**Calle Gómez Azcárate No. 205, Col. Lomas de la Selva  
C.P. 62270, Cuernavaca, Morelos. Tel.: 777 102 25 56**

**INFORME DE MONITOREO DE TEMPERATURAS Y CALIDAD DEL AIRE**

Fecha: 29/04/2024

Semana N°18

Coordinación de Vigilancia Epidemiológica

Fuente: Comisión Estatal de Agua (CEAGUA)

PRONOSTICO DE TEMPERATURAS POR MUNICIPIO						TEMPERATURAS MÁXIMAS Y MÍNIMAS, ULTIMAS 24 HRS	
Municipio	Min.	Max.	Municipio	Min.	Max.	Mínimas	Máximas
Amacuzac	18°	41°	Tepalcingo	20°	39°	Huitzilac 09° 27°	Tlaquiltenango 21° 43°
Cuautla	19°	38°	Ayala	19°	39°	Tetela del Volcán 14° 28°	Jojutla 21° 42°
Jiutepec	19°	39°	Huitzilac	09°	27°	Totolapan 16° 30°	Axochiapan 20° 40°
Temixco	18°	38°	Tepoztlán	17°	37°	Ocuituco 15° 31°	Zacatepec 23° 40°
Tlaltizapan	18°	40°	Zacualpan	15°	35°		
Axochiapan	20°	40°	Tlaquiltenango	21°	43°		
Cuernavaca	18°	38°	Puente de Ixtla	18°	41°		
Jojutla	21°	42°					



**CALIDAD DEL AIRE**

ÍNDICE AIRE Y SALUD	NIVEL DE RIESGO ASOCIADO	RECOMENDACIONES	
		GRUPOS SENSIBLES	PARA TODA LA POBLACIÓN
<p>Estación de Monitoreo Cuernavaca Centro, Morelos</p> <p><b>93</b> <b>Moderado</b> Updated on Monday 9:00 temperature: 24°C</p> <p>current past 2 days</p> <p>PM2.5 AQI 93 46 114</p> <p>PM10 AQI 52 26 61</p>	<p><b>Moderado</b></p> <p>Las personas sensibles pueden experimentar síntomas respiratorios (asmáticos), posible agravamiento de enfermedad pulmonar y cardiaca en personas con enfermedad cardiopulmonar y adultos mayores.</p>	<p>Considera reducir las actividades físicas vigorosas al aire libre.</p>	<p>Disfruta las actividades al aire libre.</p>



<http://ssm.gob.mx>



Servicios de Salud Morelos



@MorelosSalud

Callejón Borda N°3 Col. Centro C.P. 62000  
Teléfono (777) 312 62 31 / 314 33 36 ext. 222

Calle Gómez Azcárate No. 205, Col. Lomas de la Selva  
C.P. 62270, Cuernavaca, Morelos. Tel.: 777 102 25 56



## INFORME DE MONITOREO EPIDEMIOLÓGICO

Fecha: 29/04/2024

Semanan°18

Coordinación de Vigilancia Epidemiológica

**Fuente:** Jurisdicciones Sanitarias del estado de Morelos.

### JURISDICCION SANITARIA I:

- ☞ AL MOMENTO DE ESTE REPORTE Y COMO PARTE DEL SEGUIMIENTO A LOS CASOS DE IMPORTANCIA EPIDEMIOLOGICA **LA UIES ESTATAL NO HA RECIBIDO INFORME DE EVENTOS EXTRAORDINARIOS DE NOTIFICACION INMEDIATA** POR PARTE DE LA JURISDICCION SANITARIA DE:
- **TEMPERATURAS NATURALES EXTREMAS**
  - **CASOS SOSPECHOSOS DE SARAMPION**

### JURISDICCION SANITARIA II:

- ☞ AL MOMENTO DE ESTE REPORTE Y COMO PARTE DEL SEGUIMIENTO A LOS CASOS DE IMPORTANCIA EPIDEMIOLOGICA **LA UIES ESTATAL NO HA RECIBIDO INFORME DE EVENTOS EXTRAORDINARIOS DE NOTIFICACION INMEDIATA** POR PARTE DE LA JURISDICCION SANITARIA DE:
- **TEMPERATURAS NATURALES EXTREMAS**
  - **CASOS SOSPECHOSOS DE SARAMPION**

### JURISDICCION SANITARIA III:

- ☞ AL MOMENTO DE ESTE REPORTE Y COMO PARTE DEL SEGUIMIENTO A LOS CASOS DE IMPORTANCIA EPIDEMIOLOGICA **LA UIES ESTATAL NO HA RECIBIDO INFORME DE EVENTOS EXTRAORDINARIOS DE NOTIFICACION INMEDIATA** POR PARTE DE LA JURISDICCION SANITARIA DE:
- **TEMPERATURAS NATURALES EXTREMAS**
  - **CASOS SOSPECHOSOS DE SARAMPION**

## SISTEMA NOTINMED

### ○ Brote de intoxicación alimentaria

- ☞ Folio: **NM00328152-0**
- ☞ Municipio: **Cuernavaca**
- ☞ Lugar: **Col. El Empleado (jardín de eventos "La Estancia")**
- ☞ Población afectada: **2 masculinos y 1 femenino (Preliminar)**
- ☞ Defunciones: **0**
- ☞ Fecha de inicio de brote: **28/04/2024**
- ☞ Caso índice: **28/04/2024**
- ☞ Tasa de ataque: **pendiente**
- ☞ Tasa de letalidad: **0%**
- ☞ Fecha probable de cierre de brote: **Pendiente**



<http://ssm.gob.mx>



Servicios de Salud Morelos



@MorelosSalud

Callejón Borda N°3 Col. Centro C.P. 62000  
Teléfono (777) 312 62 31 / 314 33 36 ext. 222

**Calle Gómez Azcárate No. 205, Col. Lomas de la Selva  
C.P. 62270, Cuernavaca, Morelos. Tel.: 777 102 25 56**